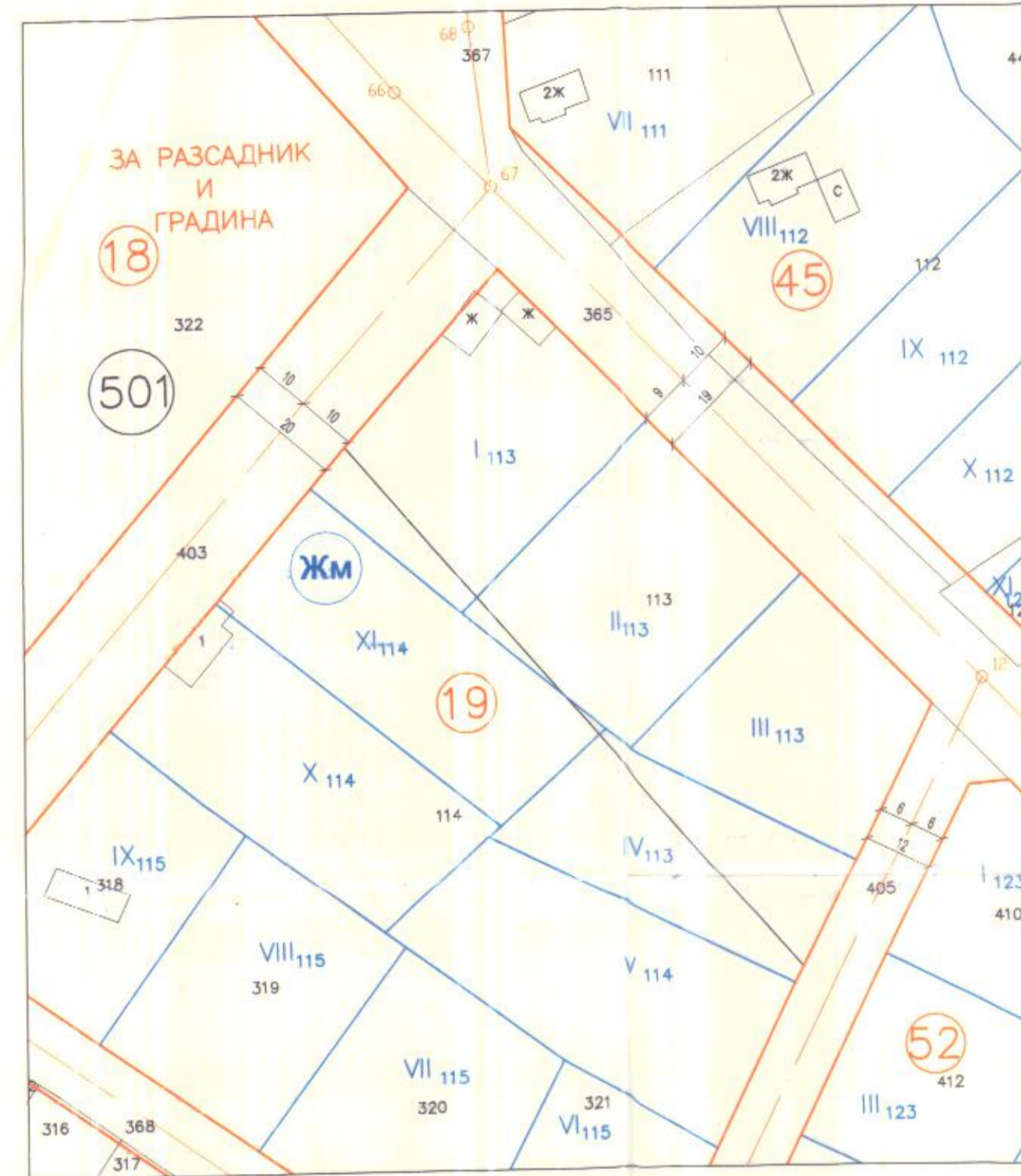
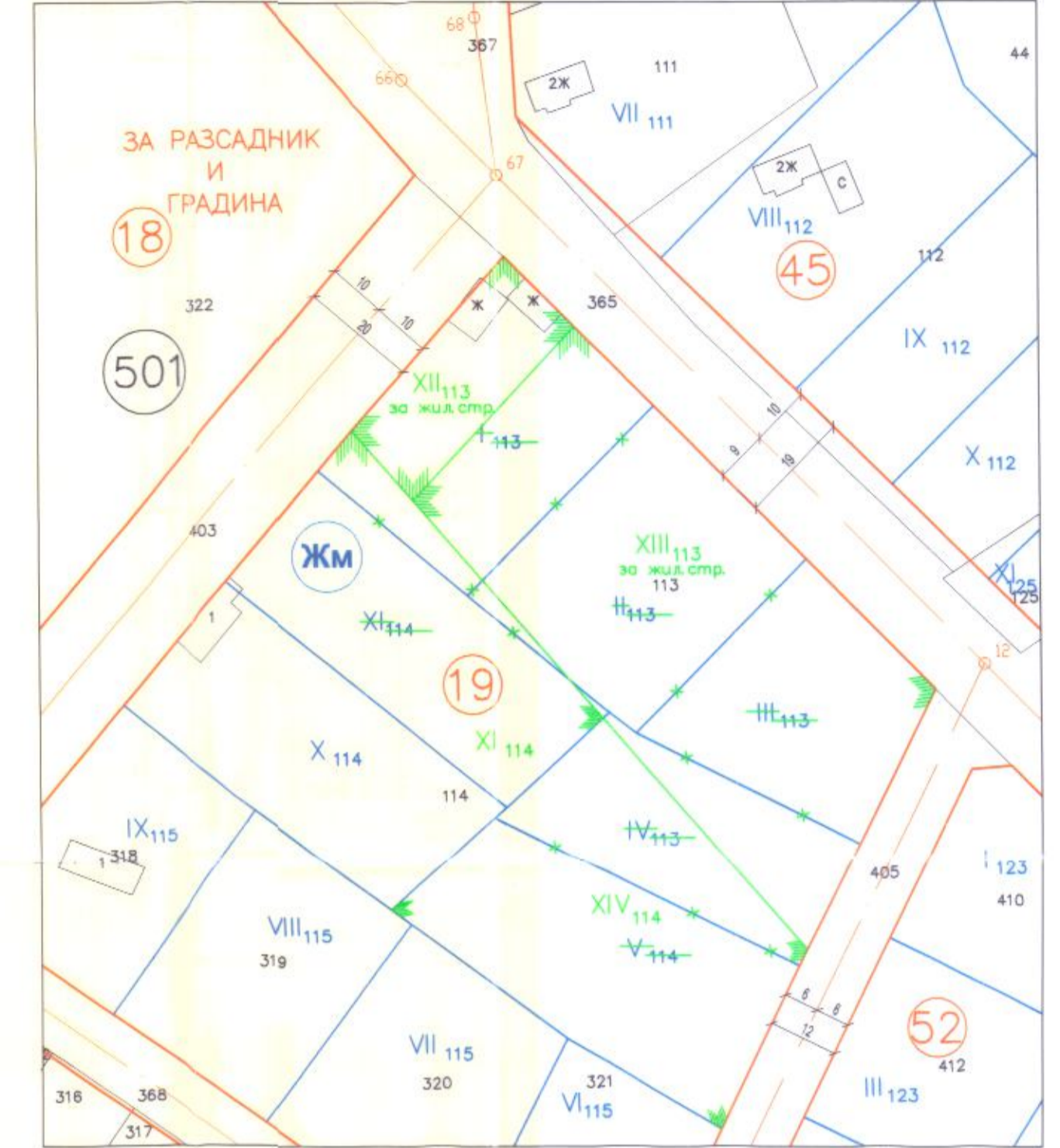


ИЗМЕНЕНИЕ НА ПОДРОБЕН УСТРОЙСТВЕН ПЛАН-ПЛАН ЗА РЕГУЛАЦИЯ И ЗАСТРОЯВАНЕ
на УПИ I₁₁₃, УПИ II₁₁₃, УПИ III₁₁₃ и УПИ IV₁₁₃ в кв. 19 по плана на с. Есеница, общ. Вълчи дол

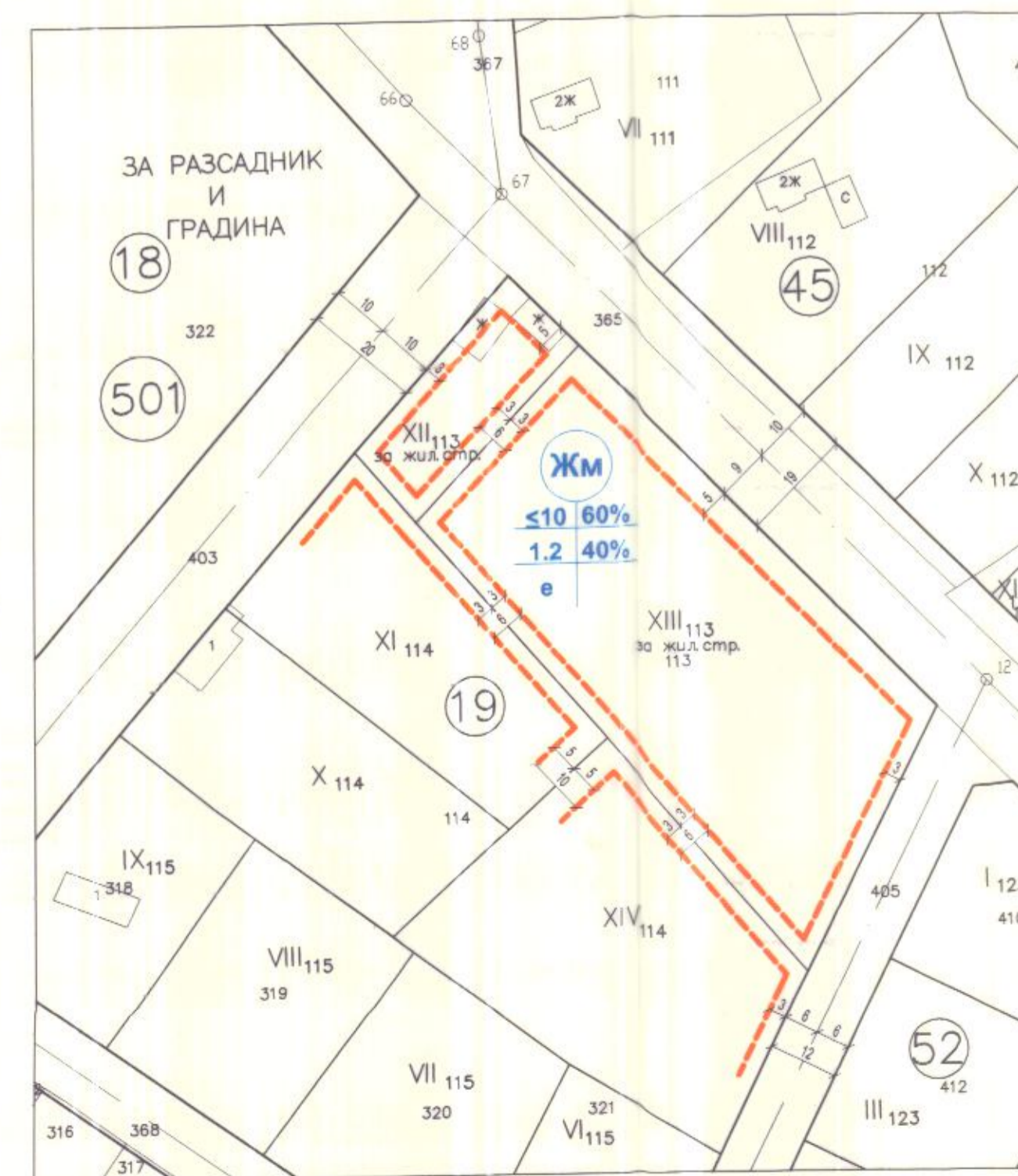
КОМБИНИРАНА СКИЦА изработена въз основа на :
кадастрален и регулационен план одобрен с Указ № 446 от 21.10.1929г. и
Заповед № 2987 от 29.10.1929г. и
Кадастрална карта и кадастрални регистри , одобрени със
Заповед № РД-18-1898/ 27.11.2018г. на ИД на АГКК



ИЗМЕНЕНИЕ НА ПЛАНА ЗА РЕГУЛАЦИЯ
на УПИ I₁₁₃, УПИ II₁₁₃, УПИ III₁₁₃ и УПИ IV₁₁₃,
кв. 19 по плана на с. Есеница



ПЛАН ЗА ЗАСТРОЯВАНЕ
на УПИ XII₁₁₃ и УПИ XIII₁₁₃, кв. 19 по плана на с. Есеница



Номер на квартал	Номер на УПИ	Номер на УПИ	Квадратура в м ²	Устройствена зона	Урекулацията е установена и е изпълнена	Височина в метри	Градоустройствени параметри	Начин на застрояване							
									Задължителна	Максимална	Възможна "от-до"	Целност на застрояване (Плостр)	Интензивност на застрояване (Кпнт)	Минимална озел. площ	Свободно - е
19	113	XII	650	ЖМ	"за жилищно строителство"	10	60% 1.2	40%	•						
19	113	XIII	4089	ЖМ	"за жилищно строителство"	10	60% 1.2	40%	•						

УПИ XII₁₁₃ = 1162м²
УПИ XIII₁₁₃ = 2489м²

- ЗАБЕЛЕЖКИ:
- Мащаб на плана 1:1000
 - Плана е изработен в координатна система КС 2005.
 - Застройките са съгласно сградните закони на Република България.
 - Графичната част на проекта е неразделна от текстовата!

ПРИЛЪЖЕНИЕ №
на Община Вълчи дол.

ИЗМЕНЕНИЕ НА ПОДРОБЕН УСТРОЙСТВЕН ПЛАН-ПЛАН ЗА РЕГУЛАЦИЯ И ЗАСТРОЯВАНЕ
на УПИ I₁₁₃, УПИ II₁₁₃, УПИ III₁₁₃ и УПИ IV₁₁₃,
кв. 19 по плана на с. Есеница, общ. Вълчи дол

ПОЛОЖИТЕЛ:
ЧАСТ:
ФАЗА:
ОБЕКТАНТ: